

VERKEERSTELLING

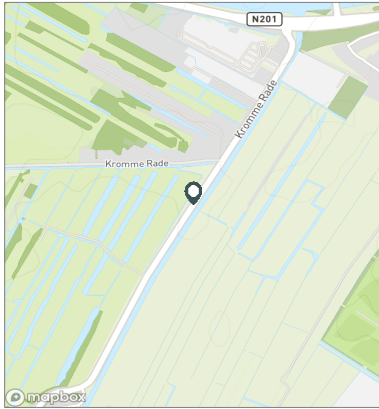
Motorvoertuigen

Meetlocatie

Draaibrug
Loosdrecht
Tussen s-Gravelandsevaartweg en Kromme Rade
Ri. 1 = Ri. Noordoost (Kromme Rade)
Ri. 2 = Ri. Zuidwest (s-Gravelandsevaartweg)

Meting

Meetperiode: 12 juni t/m 3 juli 2024
Methodiek: Telslangen
In opdracht van: Gemeente Wijdemeren
Uitgevoerd door: MetroCount



Voertuigclassificatie

Voertuigclassificatie op basis van ascombinaties
L = Licht verkeer (2 assen, asafstand < 3,7 m)
M = Middelzwaar verkeer (2 assen, asafstand > 3,7 m)
Z = Zwaar verkeer (3 of meer assen)

DRAAIBRUG, LOOSDRECHT

Tussen s-Gravelandsevaartweg en Kromme Rade



INTENSITEITEN

	Doorsnede				Ri. Noordoost		Ri. Zuidwest	
	Werkdag	Weekdag	Werkdag	Weekdag	Werkdag	Weekdag	Werkdag	Weekdag
Etmaal (0-24u)	5664	100%	5385	100%	2883	2727	2781	2659
Dag (7-19u)	4610	81,4%	4378	81,3%	2310	2183	2300	2195
Avond (19-23u)	736	13,0%	713	13,2%	385	379	351	334
Nacht (23-7u)	317	5,6%	295	5,5%	187	165	130	130
Ochtendspits (7-9u)	665	11,7%	533	9,9%	394	311	272	222
Avondspits (16-18u)	1011	17,8%	914	17,0%	478	443	532	470

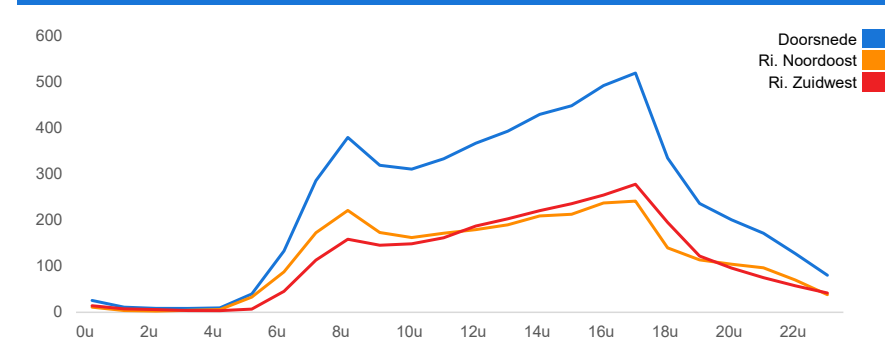
UURCIJFERS

	Doorsnede				Ri. Noordoost		Ri. Zuidwest	
	Werkdag	Weekdag	Werkdag	Weekdag	Werkdag	Weekdag	Werkdag	Weekdag
00:00 - 01:00	26	0,5%	35	0,6%	11	14	14	20
01:00 - 02:00	11	0,2%	17	0,3%	4	6	8	11
02:00 - 03:00	9	0,2%	13	0,2%	3	5	6	7
03:00 - 04:00	8	0,1%	9	0,2%	5	5	4	4
04:00 - 05:00	10	0,2%	10	0,2%	6	6	4	4
05:00 - 06:00	40	0,7%	32	0,6%	33	25	7	6
06:00 - 07:00	133	2,3%	102	1,9%	88	66	45	36
07:00 - 08:00	286	5,0%	222	4,1%	173	133	113	90
08:00 - 09:00	379	6,7%	310	5,8%	221	179	158	132
09:00 - 10:00	319	5,6%	291	5,4%	173	152	145	139
10:00 - 11:00	311	5,5%	316	5,9%	162	162	149	154
11:00 - 12:00	333	5,9%	344	6,4%	171	176	162	168
12:00 - 13:00	367	6,5%	387	7,2%	180	188	187	199
13:00 - 14:00	393	6,9%	411	7,6%	190	198	203	214
14:00 - 15:00	430	7,6%	440	8,2%	209	209	220	230
15:00 - 16:00	448	7,9%	434	8,1%	213	207	236	227
16:00 - 17:00	492	8,7%	449	8,3%	237	220	255	229
17:00 - 18:00	519	9,2%	464	8,6%	241	224	278	241
18:00 - 19:00	335	5,9%	309	5,7%	140	136	195	173
19:00 - 20:00	236	4,2%	228	4,2%	114	115	122	114
20:00 - 21:00	201	3,5%	200	3,7%	105	107	96	93
21:00 - 22:00	172	3,0%	163	3,0%	97	93	75	71
22:00 - 23:00	128	2,3%	121	2,2%	70	65	57	56
23:00 - 24:00	80	1,4%	78	1,4%	38	37	42	40

VOERTUIGVERDELING

	Doorsnede				Ri. Noordoost		Ri. Zuidwest	
	Werkdag	Weekdag	Werkdag	Weekdag	Werkdag	Weekdag	Werkdag	Weekdag
Licht (L)	5439	96,0%	5199	96,5%	96,5%	96,9%	95,6%	96,2%
Middelzwaar (M)	131	2,3%	105	2,0%	1,8%	1,5%	2,9%	2,4%
Zwaar (Z)	94	1,7%	81	1,5%	1,8%	1,6%	1,6%	1,4%

UURVERLOOP WERKDAG PER RIJRICHTING



ETMAALTOTALEN

	Aantal voertuigen
do 13-jun	5719
vr 14-jun	5420
za 15-jun	4445
zo 16-jun	3691
ma 17-jun	5145
di 18-jun	5237
wo 19-jun	5843
do 20-jun	5577
vr 21-jun	5448
za 22-jun	5049
zo 23-jun	5161
ma 24-jun	5489
di 25-jun	5942
wo 26-jun	6725
do 27-jun	6620
vr 28-jun	5813
za 29-jun	5538
zo 30-jun	4250
ma 1-jul	5131
di 2-jul	5252

SNELHEID

	Doorsnede	Ri. Noordoost	Ri. Zuidwest
Gem. snelheid V85	64	63	65
< 30 km/u	0%	0%	0%
30 - 40 km/u	0,3%	0,4%	0,2%
40 - 50 km/u	3,5%	3,7%	3,2%
50 - 60 km/u	30,9%	34,9%	26,8%
60 - 70 km/u	43,9%	42,4%	45,5%
70 - 80 km/u	15,6%	14%	17,2%
80 - 90 km/u	4%	3,5%	4,6%
> 90 km/u	1,8%	1,2%	2,3%

VERKEERSTELLING

Motorvoertuigen

DRAAIRUG, LOOSDRECHT

Tussen s-Gravelandsevaartweg en Kromme Rade

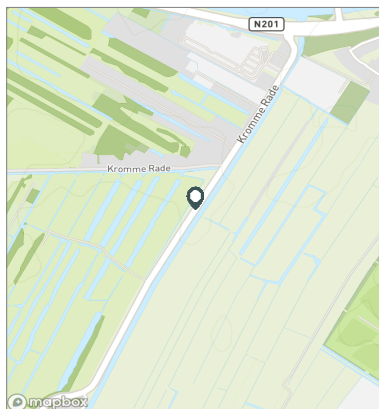


Meetlocatie

Draaibrug
Loosdrecht
Tussen s-Gravelandsevaartweg en Kromme Rade
Ri. 1 = Ri. Noordoost (Kromme Rade)
Ri. 2 = Ri. Zuidwest (s-Gravelandsevaartweg)

Meting

Meetperiode: 12 juni t/m 3 juli 2024
Methodiek: Telslangen
In opdracht van: Gemeente Wijdemeren
Uitgevoerd door: MetroCount



WERKDAG

	Doorsnede				Ri. Noordoost				Ri. Zuidwest			
	L	M	Z	Tot	L	M	Z	Tot	L	M	Z	Tot
00:00 - 01:00	25	1	0	26	11	0	0	11	14	0	0	14
01:00 - 02:00	11	0	0	11	4	0	0	4	7	0	0	8
02:00 - 03:00	8	1	0	9	2	0	0	3	6	0	0	6
03:00 - 04:00	7	1	0	8	4	1	0	5	3	0	0	4
04:00 - 05:00	9	1	0	10	6	1	0	6	4	0	0	4
05:00 - 06:00	39	0	0	40	32	0	0	33	7	0	0	7
06:00 - 07:00	127	4	2	133	85	1	2	88	42	2	1	45
07:00 - 08:00	271	6	8	286	165	2	5	173	106	4	3	113
08:00 - 09:00	363	8	8	379	214	3	5	222	149	6	3	158
09:00 - 10:00	300	11	8	319	164	4	5	173	135	7	3	145
10:00 - 11:00	293	11	6	311	154	5	3	162	138	7	3	149
11:00 - 12:00	314	11	8	333	164	4	3	171	151	7	4	162
12:00 - 13:00	349	11	6	367	171	5	3	180	178	6	3	187
13:00 - 14:00	374	12	7	393	182	5	3	190	192	7	4	203
14:00 - 15:00	410	13	6	430	200	6	3	209	210	7	3	220
15:00 - 16:00	428	11	9	448	204	5	4	213	225	7	4	236
16:00 - 17:00	473	10	8	492	229	4	4	237	244	6	4	255
17:00 - 18:00	508	6	5	519	237	2	3	241	271	4	2	278
18:00 - 19:00	328	3	3	335	137	1	2	140	192	2	1	195
19:00 - 20:00	232	2	2	236	112	1	1	114	120	1	1	122
20:00 - 21:00	196	3	2	201	102	1	1	105	93	2	1	96
21:00 - 22:00	169	1	1	172	96	0	1	97	73	1	1	75
22:00 - 23:00	126	1	1	128	69	0	1	70	56	1	0	57
23:00 - 24:00	80	0	0	80	38	0	0	38	42	0	0	42
Etmaal (0-24u)	5439	131	94	5664	2781	51	51	2883	2658	80	44	2781
Dag (7-19u)	4411	116	83	4610	2221	45	44	2310	2190	71	39	2300
Avond (19-23u)	722	7	7	736	379	2	4	385	343	5	3	351
Nacht (23-7u)	306	7	4	317	182	3	2	187	125	4	1	130
Ochtendspits (7-9u)	634	15	16	665	379	5	10	394	255	10	7	272
Avondspits (16-18u)	981	16	14	1011	466	6	7	478	515	11	6	532

Voertuigclassificatie

Voertuigclassificatie op basis van ascombinaties
L = Licht verkeer (2 assen, asafstand < 3,7 m)
M = Middelzwaar verkeer (2 assen, asafstand > 3,7 m)
Z = Zwaar verkeer (3 of meer assen)

VERKEERSTELLING

Motorvoertuigen

DRAAIRUG, LOOSDRECHT

Tussen s-Gravelandsevaartweg en Kromme Rade

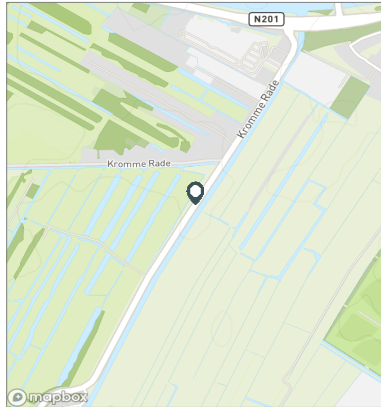


Meetlocatie

Draaibrug
Loosdrecht
Tussen s-Gravelandsevaartweg en Kromme Rade
Ri. 1 = Ri. Noordoost (Kromme Rade)
Ri. 2 = Ri. Zuidwest (s-Gravelandsevaartweg)

Meting

Meetperiode: 12 juni t/m 3 juli 2024
Methodiek: Telslangen
In opdracht van: Gemeente Wijdemeren
Uitgevoerd door: MetroCount



Voertuigclassificatie

Voertuigclassificatie op basis van ascombinaties
L = Licht verkeer (2 assen, asafstand < 3,7 m)
M = Middelzwaar verkeer (2 assen, asafstand > 3,7 m)
Z = Zwaar verkeer (3 of meer assen)

WEEKDAG

	Doorsnede				Ri. Noordoost				Ri. Zuidwest			
	L	M	Z	Tot	L	M	Z	Tot	L	M	Z	Tot
00:00 - 01:00	34	1	0	35	14	0	0	14	20	0	0	20
01:00 - 02:00	17	0	0	17	6	0	0	6	11	0	0	11
02:00 - 03:00	12	0	0	13	5	0	0	5	7	0	0	7
03:00 - 04:00	8	1	0	9	4	1	0	5	4	0	0	4
04:00 - 05:00	10	0	0	10	6	0	0	6	4	0	0	4
05:00 - 06:00	31	0	0	32	25	0	0	25	6	0	0	6
06:00 - 07:00	97	3	2	102	64	1	1	66	33	2	1	36
07:00 - 08:00	211	5	6	222	126	2	4	133	84	3	2	90
08:00 - 09:00	297	7	7	310	173	2	4	179	124	5	3	132
09:00 - 10:00	276	9	7	291	145	3	4	152	131	5	3	139
10:00 - 11:00	301	9	6	316	155	4	3	162	145	5	3	154
11:00 - 12:00	328	9	7	344	169	4	3	176	159	6	4	168
12:00 - 13:00	372	9	6	387	181	4	3	188	191	5	3	199
13:00 - 14:00	396	9	6	411	191	4	3	198	205	5	3	214
14:00 - 15:00	423	11	6	440	202	5	3	209	221	6	3	230
15:00 - 16:00	417	9	8	434	199	4	4	207	218	6	4	227
16:00 - 17:00	434	8	7	449	213	3	3	220	221	5	3	229
17:00 - 18:00	455	5	5	464	220	1	3	224	235	4	2	241
18:00 - 19:00	304	3	2	309	133	1	2	136	170	2	1	173
19:00 - 20:00	224	2	2	228	113	1	1	115	112	1	1	114
20:00 - 21:00	195	2	2	200	105	1	1	107	90	2	1	93
21:00 - 22:00	161	1	1	163	92	0	1	93	69	1	1	71
22:00 - 23:00	119	1	1	121	64	0	1	65	55	1	0	56
23:00 - 24:00	77	0	0	78	37	0	0	37	40	0	0	40
Etmaal (0-24u)	5199	105	81	5385	2642	41	43	2727	2558	64	37	2659
Dag (7-19u)	4214	93	71	4378	2109	37	38	2183	2106	56	33	2195
Avond (19-23u)	700	6	7	713	373	2	4	379	327	4	3	334
Nacht (23-7u)	286	6	3	295	160	3	2	165	125	3	1	130
Ochtendspits (7-9u)	508	12	13	533	299	4	8	311	209	8	5	222
Avondspits (16-18u)	889	13	11	914	433	5	6	443	456	8	5	470

VERKEERSTELLING

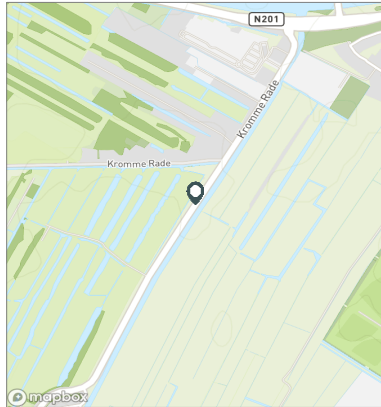
Motorvoertuigen

Meetlocatie

Draaibrug
Loosdrecht
Tussen s-Gravelandsevaartweg en Kromme Rade
Ri. 1 = Ri. Noordoost (Kromme Rade)
Ri. 2 = Ri. Zuidwest (s-Gravelandsevaartweg)

Meting

Meetperiode: 12 juni t/m 3 juli 2024
Methodiek: Telslangen
In opdracht van: Gemeente Wijdemeren
Uitgevoerd door: MetroCount



Voertuigclassificatie

Voertuigclassificatie op basis van ascombinaties
L = Licht verkeer (2 assen, asafstand < 3,7 m)
M = Middelzwaar verkeer (2 assen, asafstand > 3,7 m)
Z = Zwaar verkeer (3 of meer assen)

Validatie

■ = Compleet en representatief
■ = Niet representatief
■ = Niet compleet
■ = Feestdag

DRAAIBRUG, LOOSDRECHT

Tussen s-Gravelandsevaartweg en Kromme Rade



DOORSNEDE

	do 13-6	vr 14-6	za 15-6	zo 16-6	ma 17-6	di 18-6	wo 19-6	do 20-6	vr 21-6	za 22-6
00:00 - 01:00	23	35	56	59	14	24	25	26	43	62
01:00 - 02:00	13	15	31	37	13	10	8	6	13	29
02:00 - 03:00	8	10	15	22	5	10	9	12	5	34
03:00 - 04:00	9	11	7	11	2	12	11	5	15	12
04:00 - 05:00	9	11	15	16	7	15	10	13	7	12
05:00 - 06:00	40	32	7	11	47	41	40	39	40	11
06:00 - 07:00	140	121	31	21	128	141	146	131	126	18
07:00 - 08:00	303	257	88	49	305	317	298	259	238	79
08:00 - 09:00	428	376	164	107	387	400	367	405	347	160
09:00 - 10:00	330	318	225	143	239	288	302	312	341	290
10:00 - 11:00	306	343	384	249	280	278	322	308	315	372
11:00 - 12:00	325	347	367	267	293	295	381	326	358	421
12:00 - 13:00	313	370	413	390	286	307	398	345	411	434
13:00 - 14:00	359	410	386	389	342	360	379	376	425	482
14:00 - 15:00	417	438	465	444	422	383	447	404	425	476
15:00 - 16:00	427	469	395	244	400	416	435	431	504	466
16:00 - 17:00	452	448	314	177	472	450	515	484	454	425
17:00 - 18:00	527	457	309	237	475	510	533	508	414	348
18:00 - 19:00	397	304	196	198	306	318	322	365	305	231
19:00 - 20:00	283	183	145	193	227	216	249	246	203	165
20:00 - 21:00	189	143	119	184	210	165	207	210	164	179
21:00 - 22:00	201	127	107	124	139	159	211	176	89	123
22:00 - 23:00	133	108	113	72	90	79	142	104	72	131
23:00 - 24:00	87	87	93	47	56	43	86	86	134	89
Etmaal (0-24u)	5719	5420	4445	3691	5145	5237	5843	5577	5448	5049
Dag (7-19u)	4584	4537	3706	2894	4207	4322	4699	4523	4537	4184
Avond (19-23u)	806	561	484	573	666	619	809	736	528	598
Nacht (23-7u)	329	322	255	224	272	296	335	318	383	267
Ochtendspits (7-9u)	731	633	252	156	692	717	665	664	585	239
Avondspits (16-18u)	979	905	623	414	947	960	1048	992	868	773
Validatie										

DOORSNEDE

	do 13-6	vr 14-6	za 15-6	zo 16-6	ma 17-6	di 18-6	wo 19-6	do 20-6	vr 21-6	za 22-6
Ri. Noordoost	2896	2790	2223	1848	2593	2600	2973	2877	2789	2511
Ri. Zuidwest	2823	2630	2222	1843	2552	2637	2870	2700	2659	2538
Ri. Noordoost	51%	51%	50%	50%	50%	50%	51%	52%	51%	50%
Ri. Zuidwest	49%	49%	50%	50%	50%	50%	49%	48%	49%	50%
Licht (L)	5494	5245	4323	3636	4940	5009	5628	5351	5219	4929
Middelzwaar (M)	112	98	46	28	102	125	125	118	125	58
Zwaar (Z)	113	77	76	27	103	103	90	108	104	62
% Licht (L)	96,1%	96,8%	97,3%	98,5%	96,0%	95,6%	96,3%	95,9%	95,8%	97,6%
% Middelzwaar (M)	2,0%	1,8%	1,0%	0,8%	2,0%	2,4%	2,1%	2,1%	2,3%	1,1%
% Zwaar (Z)	2,0%	1,4%	1,7%	0,7%	2,0%	2,0%	1,5%	1,9%	1,9%	1,2%

VERKEERSTELLING

Motorvoertuigen

DRAAIRUG, LOOSDRECHT

Tussen s-Gravelandsevaartweg en Kromme Rade

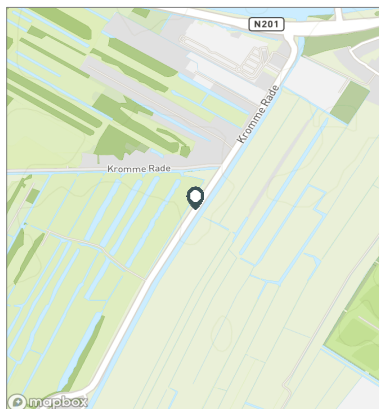


Meetlocatie

Draaibrug
Loosdrecht
Tussen s-Gravelandsevaartweg en Kromme Rade
Ri. 1 = Ri. Noordoost (Kromme Rade)
Ri. 2 = Ri. Zuidwest (s-Gravelandsevaartweg)

Meting

Meetperiode: 12 juni t/m 3 juli 2024
Methodiek: Telslangen
In opdracht van: Gemeente Wijdemeren
Uitgevoerd door: MetroCount



Voertuigclassificatie

Voertuigclassificatie op basis van ascombinaties
L = Licht verkeer (2 assen, asafstand < 3,7 m)
M = Middelzwaar verkeer (2 assen, asafstand > 3,7 m)
Z = Zwaar verkeer (3 of meer assen)

Validatie

■ = Compleet en representatief
■ = Niet representatief
■ = Niet compleet
■ = Feestdag

DOORSNEDE

	zo 23-6	ma 24-6	di 25-6	wo 26-6	do 27-6	vr 28-6	za 29-6	zo 30-6	ma 1-7	di 2-7
00:00 - 01:00	71	28	22	21	34	30	54	41	19	18
01:00 - 02:00	35	10	15	9	21	14	34	30	5	10
02:00 - 03:00	18	4	11	7	10	16	21	21	6	12
03:00 - 04:00	14	7	8	8	11	8	9	13	3	8
04:00 - 05:00	9	10	8	10	12	9	7	6	4	11
05:00 - 06:00	8	38	39	50	46	36	15	10	40	36
06:00 - 07:00	11	131	133	133	128	112	31	26	146	139
07:00 - 08:00	48	286	287	297	287	233	65	53	321	296
08:00 - 09:00	106	353	388	401	402	361	190	101	356	383
09:00 - 10:00	208	286	349	342	366	342	273	192	302	344
10:00 - 11:00	353	324	307	328	341	321	379	236	292	300
11:00 - 12:00	397	304	371	362	345	376	470	312	312	295
12:00 - 13:00	512	356	409	450	379	381	472	402	308	363
13:00 - 14:00	532	394	402	450	451	425	529	427	348	355
14:00 - 15:00	498	379	434	490	485	466	488	416	411	374
15:00 - 16:00	402	467	483	472	463	505	487	393	396	417
16:00 - 17:00	371	469	578	556	528	483	408	361	472	541
17:00 - 18:00	375	496	580	640	652	484	367	332	465	575
18:00 - 19:00	308	333	298	443	414	341	330	205	298	215
19:00 - 20:00	271	271	171	349	305	261	262	219	215	121
20:00 - 21:00	242	216	212	300	302	201	249	210	145	173
21:00 - 22:00	199	165	219	253	290	159	172	130	120	107
22:00 - 23:00	112	113	151	234	234	142	139	64	102	97
23:00 - 24:00	61	49	67	120	114	107	87	50	45	62
Etmaal (0-24u)	5161	5489	5942	6725	6620	5813	5538	4250	5131	5252
Dag (7-19u)	4110	4447	4886	5231	5113	4718	4458	3430	4281	4458
Avond (19-23u)	824	765	753	1136	1131	763	822	623	582	498
Nacht (23-7u)	227	277	303	358	376	332	258	197	268	296
Ochtendspits (7-9u)	154	639	675	698	689	594	255	154	677	679
Avondspits (16-18u)	746	965	1158	1196	1180	967	775	693	937	1116
Validatie										

DOORSNEDE

	zo 23-6	ma 24-6	di 25-6	wo 26-6	do 27-6	vr 28-6	za 29-6	zo 30-6	ma 1-7	di 2-7
Ri. Noordoost	2509	2817	3049	3412	3355	2992	2781	2149	2629	2686
Ri. Zuidwest	2652	2672	2893	3313	3265	2821	2757	2101	2502	2566
Ri. Noordoost	49%	51%	51%	51%	51%	51%	50%	51%	51%	51%
Ri. Zuidwest	51%	49%	49%	49%	49%	49%	50%	49%	49%	49%
Licht (L)	5088	5280	5691	6477	6351	5590	5435	4190	4907	5035
Middelzwaar (M)	33	113	150	173	178	151	45	43	143	127
Zwaar (Z)	40	96	101	75	91	72	58	17	81	90
% Licht (L)	98,6%	96,2%	95,8%	96,3%	95,9%	96,2%	98,1%	98,6%	95,6%	95,9%
% Middelzwaar (M)	0,6%	2,1%	2,5%	2,6%	2,7%	2,6%	0,8%	1,0%	2,8%	2,4%
% Zwaar (Z)	0,8%	1,7%	1,7%	1,1%	1,4%	1,2%	1,0%	0,4%	1,6%	1,7%

VERKEERSTELLING

Motorvoertuigen

DRAAIRUG, LOOSDRECHT

Tussen s-Gravelandsevaartweg en Kromme Rade

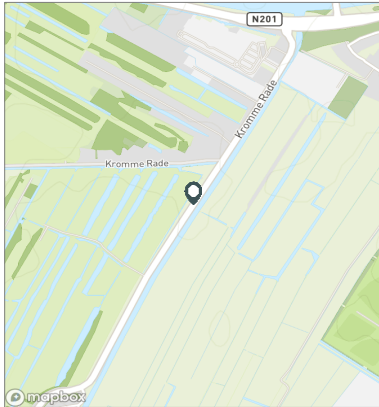


Meetlocatie

Draaibrug
Loosdrecht
Tussen s-Gravelandsevaartweg en Kromme Rade
Ri. 1 = Ri. Noordoost (Kromme Rade)
Ri. 2 = Ri. Zuidwest (s-Gravelandsevaartweg)

Meting

Meetperiode: 12 juni t/m 3 juli 2024
Methodiek: Telslangen
In opdracht van: Gemeente Wijdemeren
Uitgevoerd door: MetroCount



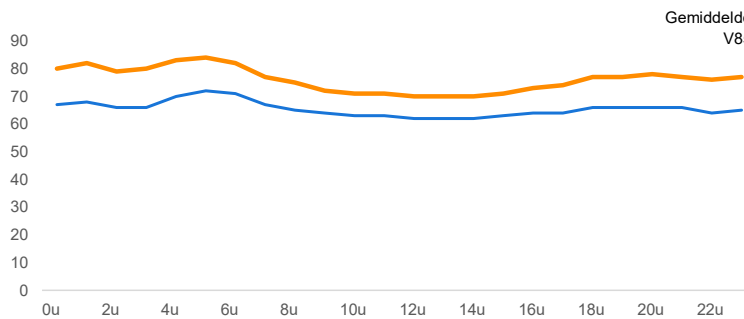
Voertuigclassificatie

Voertuigclassificatie op basis van ascombinaties
L = Licht verkeer (2 assen, asafstand < 3,7 m)
M = Middelzwaar verkeer (2 assen, asafstand > 3,7 m)
Z = Zwaar verkeer (3 of meer assen)

SNELHEDEN WEEKDAG

	Doorsnede		Ri. Noordoost		Ri. Zuidwest	
	Gemiddelde	V85	Gemiddelde	V85	Gemiddelde	V85
00:00 - 01:00	67	80	66	78	67	82
01:00 - 02:00	68	82	66	79	68	84
02:00 - 03:00	66	79	68	81	65	78
03:00 - 04:00	66	80	66	81	67	79
04:00 - 05:00	70	83	71	84	69	81
05:00 - 06:00	72	84	72	84	70	82
06:00 - 07:00	71	82	70	81	72	83
07:00 - 08:00	67	77	67	77	67	77
08:00 - 09:00	65	75	65	75	66	75
09:00 - 10:00	64	72	63	72	64	73
10:00 - 11:00	63	71	62	70	64	73
11:00 - 12:00	63	71	62	70	63	72
12:00 - 13:00	62	70	61	70	63	72
13:00 - 14:00	62	70	61	69	63	72
14:00 - 15:00	62	70	61	69	63	72
15:00 - 16:00	63	71	62	70	63	73
16:00 - 17:00	64	73	62	70	65	75
17:00 - 18:00	64	74	63	71	65	75
18:00 - 19:00	66	77	64	74	68	78
19:00 - 20:00	66	77	65	75	68	79
20:00 - 21:00	66	78	64	75	69	79
21:00 - 22:00	66	77	63	74	68	79
22:00 - 23:00	64	76	62	73	66	78
23:00 - 24:00	65	77	63	75	67	79
Gemiddelde	64	74	63	73	65	75

UURVERLOOP SNELHEDEN



SNELHEDEN PER DAGSOORT

	Doorsnede		Ri. Noordoost		Ri. Zuidwest	
	Gemiddelde	V85	Gemiddelde	V85	Gemiddelde	V85
Maandag	64	75	64	73	65	76
Dinsdag	64	74	63	73	65	76
Woensdag	64	74	63	72	65	75
Donderdag	64	74	63	72	65	75
Vrijdag	64	74	63	73	65	75
Zaterdag	64	73	63	72	64	74
Zondag	64	74	63	73	65	75
Werkdag	64	74	63	73	65	75
Weekdag	64	74	63	73	65	75

SNELHEIDSVERDELING WEEKDAG

	Doorsnede		Ri. Noordoost		Ri. Zuidwest	
	%	Cumulatief %	%	Cumulatief %	%	Cumulatief %
< 30 km/u	0,0%	0,0%	0,0%	0,0%	0,0%	0,0%
30 - 40 km/u	0,3%	0,3%	0,4%	0,4%	0,2%	0,3%
40 - 50 km/u	3,5%	3,8%	3,7%	4,1%	3,2%	3,5%
50 - 60 km/u	30,9%	34,7%	34,9%	38,9%	26,8%	30,3%
60 - 70 km/u	43,9%	78,6%	42,4%	81,3%	45,5%	75,9%
70 - 80 km/u	15,6%	94,2%	14,0%	95,3%	17,2%	93,1%
80 - 90 km/u	4,0%	98,2%	3,5%	98,8%	4,6%	97,7%
> 90 km/u	1,8%	100,0%	1,2%	100,0%	2,3%	100,0%

SNELHEIDSVERDELING DOORSNEDE

