

VERKEERSTELLING

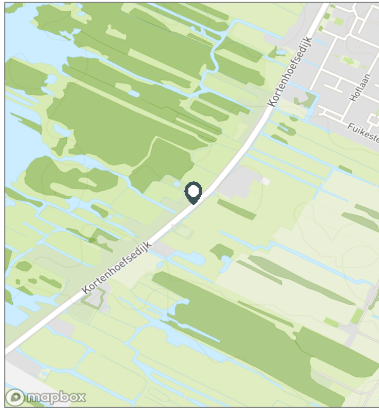
Motorvoertuigen

Meetlocatie

Kortenhoeftsedijk
Kortenhoef
Tussen Vreelandseweg (N201) en Kerklaan
Ri. 1 = Ri. Noordoost (Kerklaan)
Ri. 2 = Ri. Zuidwest (Vreelandseweg (N201))

Meting

Meetperiode: 12 juni t/m 3 juli 2024
Methodiek: Telslangen
In opdracht van: Gemeente Wijdemeren
Uitgevoerd door: MetroCount



Voertuigclassificatie

Voertuigclassificatie op basis van ascombinaties
L = Licht verkeer (2 assen, asafstand < 3,7 m)
M = Middelzwaar verkeer (2 assen, asafstand > 3,7 m)
Z = Zwaar verkeer (3 of meer assen)

KORTENHOEFSEDIJK, KORTENHOEF

Tussen Vreelandseweg (N201) en Kerklaan



INTENSITEITEN

	Doorsnede		Ri. Noordoost		Ri. Zuidwest			
	Werkdag	Weekdag	Werkdag	Weekdag	Werkdag	Weekdag		
Etmaal (0-24u)	3255	100%	3076	100%	1501	1429	1754	1647
Dag (7-19u)	2639	81,1%	2484	80,7%	1199	1128	1440	1355
Avond (19-23u)	430	13,2%	419	13,6%	240	234	191	185
Nacht (23-7u)	186	5,7%	173	5,6%	63	67	123	106
Ochtendspits (7-9u)	388	11,9%	308	10,0%	141	113	247	195
Avondspits (16-18u)	578	17,7%	528	17,2%	294	267	284	261

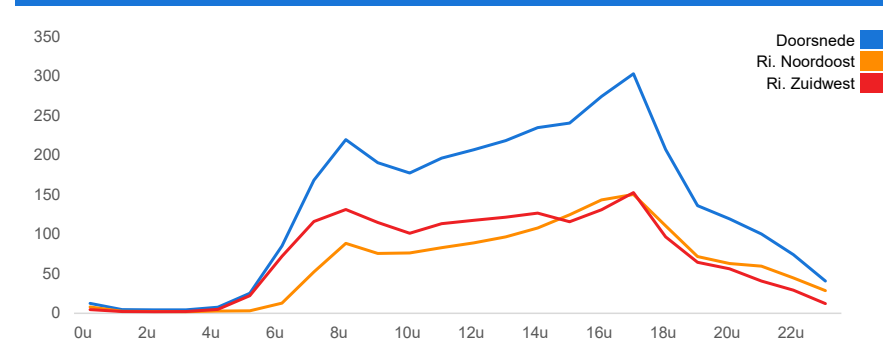
UURCIJFERS

	Doorsnede		Ri. Noordoost		Ri. Zuidwest			
	Werkdag	Weekdag	Werkdag	Weekdag	Werkdag	Weekdag		
00:00 - 01:00	13	0,4%	20	0,6%	8	13	5	7
01:00 - 02:00	5	0,1%	8	0,3%	3	5	2	4
02:00 - 03:00	4	0,1%	5	0,2%	2	3	2	2
03:00 - 04:00	4	0,1%	5	0,2%	2	2	2	3
04:00 - 05:00	8	0,2%	7	0,2%	3	3	5	5
05:00 - 06:00	25	0,8%	21	0,7%	3	3	22	18
06:00 - 07:00	85	2,6%	66	2,1%	13	10	72	55
07:00 - 08:00	169	5,2%	130	4,2%	52	41	116	89
08:00 - 09:00	220	6,8%	178	5,8%	88	72	131	106
09:00 - 10:00	191	5,9%	171	5,6%	76	68	115	103
10:00 - 11:00	178	5,5%	175	5,7%	76	74	101	101
11:00 - 12:00	196	6,0%	200	6,5%	83	85	113	115
12:00 - 13:00	207	6,4%	214	7,0%	89	91	118	123
13:00 - 14:00	218	6,7%	223	7,3%	97	95	122	128
14:00 - 15:00	235	7,2%	236	7,7%	108	111	127	125
15:00 - 16:00	241	7,4%	237	7,7%	125	121	116	116
16:00 - 17:00	275	8,4%	258	8,4%	143	132	131	126
17:00 - 18:00	303	9,3%	270	8,8%	150	135	153	135
18:00 - 19:00	207	6,4%	190	6,2%	111	103	97	88
19:00 - 20:00	136	4,2%	131	4,3%	72	69	64	62
20:00 - 21:00	119	3,7%	120	3,9%	63	63	56	56
21:00 - 22:00	100	3,1%	98	3,2%	60	59	41	40
22:00 - 23:00	74	2,3%	70	2,3%	45	42	29	28
23:00 - 24:00	41	1,3%	42	1,4%	29	29	12	13

VOERTUIGVERDELING

	Doorsnede		Ri. Noordoost		Ri. Zuidwest			
	Werkdag	Weekdag	Werkdag	Weekdag	Werkdag	Weekdag		
Licht (L)	3158	97,0%	2995	97,4%	96,5%	96,9%	97,5%	97,8%
Middelzwaar (M)	59	1,8%	49	1,6%	2,4%	2,0%	1,4%	1,2%
Zwaar (Z)	38	1,2%	32	1,0%	1,2%	1,0%	1,2%	1,0%

UURVERLOOP WERKDAG PER RIJRICHTING



ETMAALTOTALEN

	Aantal voertuigen
do 13-jun	3374
vr 14-jun	3342
za 15-jun	2748
zo 16-jun	2045
ma 17-jun	2909
di 18-jun	3034
wo 19-jun	3329
do 20-jun	3244
vr 21-jun	3237
za 22-jun	2869
zo 23-jun	2615
ma 24-jun	3147
di 25-jun	3385
wo 26-jun	3687
do 27-jun	3576
vr 28-jun	3411
za 29-jun	3082
zo 30-jun	2407
ma 1-jul	2859
di 2-jul	3040

SNELHEID

	Doorsnede	Ri. Noordoost	Ri. Zuidwest
Gem. snelheid V85	48	49	47
< 20 km/u	0,8%	0,9%	0,7%
20 - 30 km/u	2,2%	2,3%	2,1%
30 - 40 km/u	9,6%	8,2%	10,9%
40 - 50 km/u	48,1%	43,2%	52,3%
50 - 60 km/u	32,5%	37,2%	28,4%
60 - 70 km/u	5,6%	6,7%	4,6%
70 - 80 km/u	0,9%	1,1%	0,7%
> 80 km/u	0,2%	0,3%	0,2%

VERKEERSTELLING

Motorvoertuigen

KORTENHOEFSEDIJK, KORTENHOEF

Tussen Vreelandseweg (N201) en Kerklaan

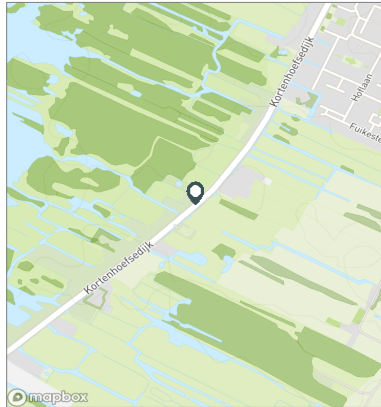


Meetlocatie

Kortenhoefsewijk
Kortenhoef
Tussen Vreelandseweg (N201) en Kerklaan
Ri. 1 = Ri. Noordoost (Kerklaan)
Ri. 2 = Ri. Zuidwest (Vreelandseweg (N201))

Meting

Meetperiode: 12 juni t/m 3 juli 2024
Methodiek: Telslangen
In opdracht van: Gemeente Wijdemeren
Uitgevoerd door: MetroCount



WERKDAG

	Doorsnede				Ri. Noordoost				Ri. Zuidwest			
	L	M	Z	Tot	L	M	Z	Tot	L	M	Z	Tot
00:00 - 01:00	12	0	0	13	8	0	0	8	5	0	0	5
01:00 - 02:00	5	0	0	5	3	0	0	3	2	0	0	2
02:00 - 03:00	4	0	0	4	2	0	0	2	2	0	0	2
03:00 - 04:00	4	0	0	4	2	0	0	2	2	0	0	2
04:00 - 05:00	8	0	0	8	3	0	0	3	5	0	0	5
05:00 - 06:00	25	0	0	25	3	0	0	3	22	0	0	22
06:00 - 07:00	83	1	1	85	12	1	0	13	71	0	1	72
07:00 - 08:00	160	4	4	169	48	2	2	52	112	2	2	116
08:00 - 09:00	213	4	3	220	85	3	1	88	128	1	2	131
09:00 - 10:00	184	4	2	191	73	2	1	76	111	2	1	115
10:00 - 11:00	171	4	3	178	73	3	1	76	99	1	1	101
11:00 - 12:00	188	5	3	196	78	3	2	83	110	2	1	113
12:00 - 13:00	200	5	2	207	86	2	1	89	114	2	1	118
13:00 - 14:00	210	5	3	218	92	3	1	97	118	2	2	122
14:00 - 15:00	226	6	3	235	103	3	1	108	123	2	2	127
15:00 - 16:00	232	6	3	241	120	4	1	125	112	2	2	116
16:00 - 17:00	266	5	3	275	139	3	1	143	128	2	2	131
17:00 - 18:00	297	4	2	303	147	2	1	150	150	1	1	153
18:00 - 19:00	204	2	1	207	109	1	1	111	96	1	0	97
19:00 - 20:00	134	2	1	136	70	1	0	72	63	1	0	64
20:00 - 21:00	118	1	1	119	62	1	0	63	56	0	0	56
21:00 - 22:00	99	1	0	100	59	0	0	60	40	0	0	41
22:00 - 23:00	73	1	0	74	44	0	0	45	29	0	0	29
23:00 - 24:00	41	0	0	41	28	0	0	29	12	0	0	12
Etmaal (0-24u)	3158	59	38	3255	1449	35	17	1501	1709	24	20	1754
Dag (7-19u)	2552	53	34	2639	1152	32	16	1199	1400	22	18	1440
Avond (19-23u)	424	5	2	430	235	3	1	240	188	2	1	191
Nacht (23-7u)	182	2	2	186	61	1	0	63	121	1	2	123
Ochtendspits (7-9u)	373	8	8	388	133	5	3	141	240	3	5	247
Avondspits (16-18u)	564	9	5	578	286	6	3	294	278	3	3	284

Voertuigclassificatie

Voertuigclassificatie op basis van ascombinaties
L = Licht verkeer (2 assen, asafstand < 3,7 m)
M = Middelzwaar verkeer (2 assen, asafstand > 3,7 m)
Z = Zwaar verkeer (3 of meer assen)

VERKEERSTELLING

Motorvoertuigen

KORTENHOEFSEDIJK, KORTENHOEF

Tussen Vreelandseweg (N201) en Kerklaan

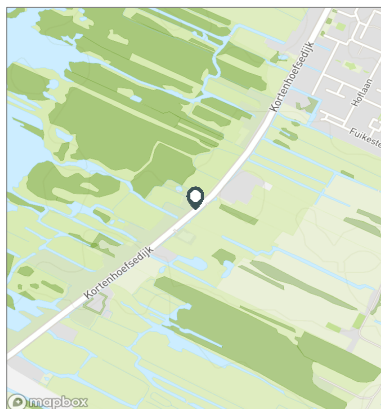


Meetlocatie

Kortenhoefse dijk
Kortenhoef
Tussen Vreelandseweg (N201) en Kerklaan
Ri. 1 = Ri. Noordoost (Kerklaan)
Ri. 2 = Ri. Zuidwest (Vreelandseweg (N201))

Meting

Meetperiode: 12 juni t/m 3 juli 2024
Methodiek: Telslangen
In opdracht van: Gemeente Wijdemeren
Uitgevoerd door: MetroCount



WEEKDAG

	Doorsnede				Ri. Noordoost				Ri. Zuidwest			
	L	M	Z	Tot	L	M	Z	Tot	L	M	Z	Tot
00:00 - 01:00	20	0	0	20	13	0	0	13	7	0	0	7
01:00 - 02:00	8	0	0	8	5	0	0	5	4	0	0	4
02:00 - 03:00	5	0	0	5	3	0	0	3	2	0	0	2
03:00 - 04:00	5	0	0	5	2	0	0	2	3	0	0	3
04:00 - 05:00	7	0	0	7	2	0	0	3	5	0	0	5
05:00 - 06:00	20	0	0	21	3	0	0	3	17	0	0	18
06:00 - 07:00	64	1	1	66	10	0	0	10	54	0	1	55
07:00 - 08:00	123	3	3	130	38	2	1	41	86	2	2	89
08:00 - 09:00	173	3	3	178	69	2	1	72	103	1	2	106
09:00 - 10:00	166	3	2	171	65	2	1	68	101	2	1	103
10:00 - 11:00	170	3	2	175	71	2	1	74	98	1	1	101
11:00 - 12:00	193	4	3	200	81	3	2	85	112	2	1	115
12:00 - 13:00	208	4	2	214	88	2	1	91	120	2	1	123
13:00 - 14:00	216	4	3	223	91	3	1	95	125	2	1	128
14:00 - 15:00	229	5	2	236	107	3	1	111	122	2	2	125
15:00 - 16:00	230	5	2	237	117	3	1	121	113	2	1	116
16:00 - 17:00	252	4	2	258	128	3	1	132	124	1	1	126
17:00 - 18:00	265	3	2	270	133	2	1	135	133	1	1	135
18:00 - 19:00	188	2	1	190	101	1	1	103	87	0	0	88
19:00 - 20:00	129	2	1	131	68	1	0	69	60	1	0	62
20:00 - 21:00	118	1	1	120	62	1	1	63	56	0	0	56
21:00 - 22:00	97	1	1	98	58	0	0	59	39	0	0	40
22:00 - 23:00	69	0	0	70	42	0	0	42	28	0	0	28
23:00 - 24:00	41	0	0	42	29	0	0	29	13	0	0	13
Etmaal (0-24u)	2995	49	32	3076	1385	29	15	1429	1611	19	17	1647
Dag (7-19u)	2412	43	28	2484	1089	26	13	1128	1323	17	15	1355
Avond (19-23u)	413	4	2	419	230	3	2	234	183	2	1	185
Nacht (23-7u)	170	1	2	173	66	1	0	67	105	0	1	106
Ochtendspits (7-9u)	296	6	6	308	107	4	2	113	189	3	4	195
Avondspits (16-18u)	517	7	4	528	261	5	2	267	256	2	2	261

Voertuigclassificatie

Voertuigclassificatie op basis van ascombinaties

L = Licht verkeer (2 assen, asafstand < 3,7 m)

M = Middelzwaar verkeer (2 assen, asafstand > 3,7 m)

Z = Zwaar verkeer (3 of meer assen)

VERKEERSTELLING

Motorvoertuigen

KORTENHOEFSEDIJK, KORTENHOEF

Tussen Vreelandseweg (N201) en Kerklaan

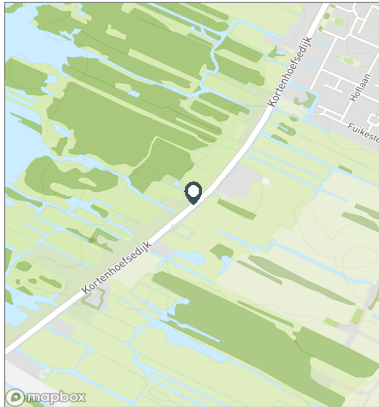


Meetlocatie

Kortenhoefsedijk
 Kortenhoef
 Tussen Vreelandseweg (N201) en Kerklaan
 Ri. 1 = Ri. Noordoost (Kerklaan)
 Ri. 2 = Ri. Zuidwest (Vreelandseweg (N201))

Meting

Meetperiode: 12 juni t/m 3 juli 2024
 Methodiek: Telslangen
 In opdracht van: Gemeente Wijdemeren
 Uitgevoerd door: MetroCount



Voertuigclassificatie

Voertuigclassificatie op basis van ascombinaties
 L = Licht verkeer (2 assen, asafstand < 3,7 m)
 M = Middelzwaar verkeer (2 assen, asafstand > 3,7 m)
 Z = Zwaar verkeer (3 of meer assen)

Validatie

- = Compleet en representatief
- = Niet representatief
- = Niet compleet
- = Feestdag

DOORSNEDE

	do	vr	za	zo	ma	di	wo	do	vr	za
	13-6	14-6	15-6	16-6	17-6	18-6	19-6	20-6	21-6	22-6
00:00 - 01:00	13	16	26	36	7	14	12	18	21	51
01:00 - 02:00	4	8	13	16	7	3	4	6	5	23
02:00 - 03:00	6	6	10	3	4	7	2	7	4	9
03:00 - 04:00	5	3	7	6	11	3	7	1	5	8
04:00 - 05:00	7	13	4	2	6	5	8	5	4	7
05:00 - 06:00	24	22	10	3	24	27	26	24	17	7
06:00 - 07:00	81	70	19	15	83	96	81	86	68	14
07:00 - 08:00	174	158	52	17	178	194	170	183	146	41
08:00 - 09:00	224	232	93	55	195	223	237	211	213	102
09:00 - 10:00	226	186	151	82	158	150	211	181	195	141
10:00 - 11:00	166	208	201	132	154	142	200	173	192	208
11:00 - 12:00	176	240	216	164	153	194	215	180	213	228
12:00 - 13:00	242	230	239	208	196	201	193	199	211	230
13:00 - 14:00	232	257	249	186	186	181	217	192	235	259
14:00 - 15:00	240	245	259	202	206	229	224	235	263	245
15:00 - 16:00	223	255	254	129	197	254	222	237	233	245
16:00 - 17:00	271	272	245	132	260	236	289	275	264	239
17:00 - 18:00	275	271	191	151	293	269	315	325	300	180
18:00 - 19:00	205	195	139	106	196	217	179	230	219	140
19:00 - 20:00	176	149	93	121	118	136	145	133	131	118
20:00 - 21:00	160	86	104	118	97	83	136	122	102	134
21:00 - 22:00	103	90	78	93	81	79	116	101	67	117
22:00 - 23:00	93	85	53	39	68	54	84	80	54	77
23:00 - 24:00	48	45	42	29	31	37	36	40	75	46
Etmaal (0-24u)	3374	3342	2748	2045	2909	3034	3329	3244	3237	2869
Dag (7-19u)	2654	2749	2289	1564	2372	2490	2672	2621	2684	2258
Avond (19-23u)	532	410	328	371	364	352	481	436	354	446
Nacht (23-7u)	188	183	131	110	173	192	176	187	199	165
Ochtendspits (7-9u)	398	390	145	72	373	417	407	394	359	143
Avondspits (16-18u)	546	543	436	283	553	505	604	600	564	419
Validatie										

DOORSNEDE

	do	vr	za	zo	ma	di	wo	do	vr	za
	13-6	14-6	15-6	16-6	17-6	18-6	19-6	20-6	21-6	22-6
Ri. Noordoost	1527	1546	1268	976	1393	1434	1515	1476	1504	1341
Ri. Zuidwest	1847	1796	1480	1069	1516	1600	1814	1768	1733	1528
Ri. Noordoost	45%	46%	46%	48%	48%	47%	46%	45%	46%	47%
Ri. Zuidwest	55%	54%	54%	52%	52%	53%	54%	55%	54%	53%
Licht (L)	3275	3258	2701	2025	2825	2945	3232	3145	3148	2817
Middelzwaar (M)	58	60	36	7	50	66	53	55	51	24
Zwaar (Z)	41	24	11	13	34	23	44	44	38	28
% Licht (L)	97,1%	97,5%	98,3%	99,0%	97,1%	97,1%	97,1%	96,9%	97,3%	98,2%
% Middelzwaar (M)	1,7%	1,8%	1,3%	0,3%	1,7%	2,2%	1,6%	1,7%	1,6%	0,8%
% Zwaar (Z)	1,2%	0,7%	0,4%	0,6%	1,2%	0,8%	1,3%	1,4%	1,2%	1,0%

VERKEERSTELLING

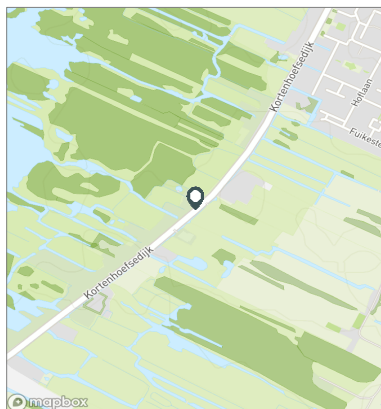
Motorvoertuigen

Meetlocatie

Kortenhoevedijk
Kortenhoef
Tussen Vreelandseweg (N201) en Kerklaan
Ri. 1 = Ri. Noordoost (Kerklaan)
Ri. 2 = Ri. Zuidwest (Vreelandseweg (N201))

Meting

Meetperiode: 12 juni t/m 3 juli 2024
Methodiek: Telslangen
In opdracht van: Gemeente Wijdemeren
Uitgevoerd door: MetroCount



Voertuigclassificatie

Voertuigclassificatie op basis van ascombinaties
L = Licht verkeer (2 assen, asafstand < 3,7 m)
M = Middelzwaar verkeer (2 assen, asafstand > 3,7 m)
Z = Zwaar verkeer (3 of meer assen)

Validatie

■ = Compleet en representatief
■ = Niet representatief
■ = Niet compleet
■ = Feestdag

KORTENHOEFSEDIJK, KORTENHOEF

Tussen Vreelandseweg (N201) en Kerklaan



DOORSNEDE

	zo 23-6	ma 24-6	di 25-6	wo 26-6	do 27-6	vr 28-6	za 29-6	zo 30-6	ma 1-7	di 2-7
00:00 - 01:00	40	7	10	9	16	17	28	44	11	11
01:00 - 02:00	19	7	5	5	6	5	16	16	3	2
02:00 - 03:00	6	3	3	2	3	8	8	5	3	2
03:00 - 04:00	7	5	3	9	1	5	5	5	1	2
04:00 - 05:00	8	11	8	11	5	11	3	12	9	8
05:00 - 06:00	8	24	29	28	28	28	16	7	24	28
06:00 - 07:00	14	92	98	95	99	69	17	19	92	86
07:00 - 08:00	23	167	179	159	166	138	39	21	161	179
08:00 - 09:00	56	205	215	246	227	218	95	49	202	229
09:00 - 10:00	85	159	215	223	214	196	167	115	158	208
10:00 - 11:00	147	162	183	184	189	193	195	132	143	173
11:00 - 12:00	222	177	223	227	203	235	242	181	140	192
12:00 - 13:00	231	184	235	240	192	231	238	242	177	176
13:00 - 14:00	253	226	238	225	268	252	261	202	163	221
14:00 - 15:00	233	222	228	263	231	263	259	240	219	214
15:00 - 16:00	227	232	243	287	245	264	290	223	225	239
16:00 - 17:00	214	289	274	273	244	286	238	226	266	317
17:00 - 18:00	214	311	354	329	315	287	211	185	307	313
18:00 - 19:00	171	217	172	236	285	214	205	127	195	133
19:00 - 20:00	138	150	99	170	183	139	147	91	116	62
20:00 - 21:00	99	112	128	171	173	120	153	112	88	91
21:00 - 22:00	97	91	118	129	148	97	100	74	85	72
22:00 - 23:00	67	68	84	114	90	96	72	51	45	45
23:00 - 24:00	36	26	41	52	45	39	77	28	26	37
Etmaal (0-24u)	2615	3147	3385	3687	3576	3411	3082	2407	2859	3040
Dag (7-19u)	2076	2551	2759	2892	2779	2777	2440	1943	2356	2594
Avond (19-23u)	401	421	429	584	594	452	472	328	334	270
Nacht (23-7u)	138	175	197	211	203	182	170	136	169	176
Ochtendspits (7-9u)	79	372	394	405	393	356	134	70	363	408
Avondspits (16-18u)	428	600	628	602	559	573	449	411	573	630
Validatie										

DOORSNEDE

	zo 23-6	ma 24-6	di 25-6	wo 26-6	do 27-6	vr 28-6	za 29-6	zo 30-6	ma 1-7	di 2-7
Ri. Noordoost	1292	1460	1554	1731	1619	1552	1445	1165	1302	1428
Ri. Zuidwest	1323	1687	1831	1956	1957	1859	1637	1242	1557	1612
Ri. Noordoost	49%	46%	46%	47%	45%	45%	47%	48%	46%	47%
Ri. Zuidwest	51%	54%	54%	53%	55%	55%	53%	52%	54%	53%
Licht (L)	2591	3054	3294	3590	3471	3295	3020	2378	2743	2938
Middelzwaar (M)	11	53	61	58	62	61	35	16	74	69
Zwaar (Z)	13	40	30	39	43	55	27	13	42	33
% Licht (L)	99,1%	97,0%	97,3%	97,4%	97,1%	96,6%	98,0%	98,8%	95,9%	96,6%
% Middelzwaar (M)	0,4%	1,7%	1,8%	1,6%	1,7%	1,8%	1,1%	0,7%	2,6%	2,3%
% Zwaar (Z)	0,5%	1,3%	0,9%	1,1%	1,2%	1,6%	0,9%	0,5%	1,5%	1,1%

VERKEERSTELLING

Motorvoertuigen

KORTENHOEFSEDIJK, KORTENHOEF

Tussen Vreelandseweg (N201) en Kerklaan

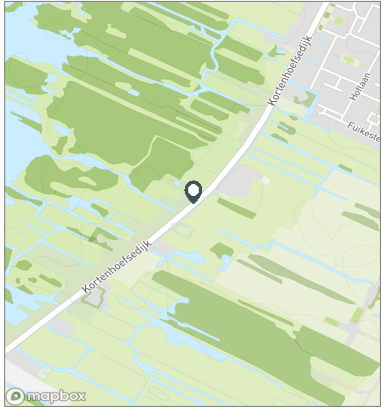


Meetlocatie

Kortenhoefse dijk
 Kortenhoef
 Tussen Vreelandseweg (N201) en Kerklaan
 Ri. 1 = Ri. Noordoost (Kerklaan)
 Ri. 2 = Ri. Zuidwest (Vreelandseweg (N201))

Meting

Meetperiode: 12 juni t/m 3 juli 2024
 Methodiek: Telslangen
 In opdracht van: Gemeente Wijdemeren
 Uitgevoerd door: MetroCount



Voertuigclassificatie

Voertuigclassificatie op basis van ascombinaties
 L = Licht verkeer (2 assen, asafstand < 3,7 m)
 M = Middelzwaar verkeer (2 assen, asafstand > 3,7 m)
 Z = Zwaar verkeer (3 of meer assen)

SNELHEDEN WEEKDAG

	Doorsnede		Ri. Noordoost		Ri. Zuidwest	
	Gemiddelde	V85	Gemiddelde	V85	Gemiddelde	V85
00:00 - 01:00	55	67	56	68	52	64
01:00 - 02:00	57	69	58	69	56	68
02:00 - 03:00	57	68	58	69	56	66
03:00 - 04:00	60	74	63	78	57	69
04:00 - 05:00	56	67	59	70	54	64
05:00 - 06:00	59	69	59	71	59	69
06:00 - 07:00	54	62	53	62	54	62
07:00 - 08:00	51	59	51	60	51	59
08:00 - 09:00	48	57	48	58	48	57
09:00 - 10:00	48	57	48	58	47	56
10:00 - 11:00	46	56	47	57	46	54
11:00 - 12:00	47	56	48	57	46	55
12:00 - 13:00	46	55	47	57	45	54
13:00 - 14:00	46	56	47	57	45	54
14:00 - 15:00	46	55	47	56	45	54
15:00 - 16:00	47	56	48	57	45	55
16:00 - 17:00	48	57	49	58	46	56
17:00 - 18:00	48	57	50	58	47	56
18:00 - 19:00	50	58	51	59	48	57
19:00 - 20:00	49	58	50	59	48	58
20:00 - 21:00	50	59	50	59	49	58
21:00 - 22:00	49	58	50	59	49	58
22:00 - 23:00	50	59	50	59	49	58
23:00 - 24:00	52	62	53	63	50	60
Gemiddelde	48	57	49	58	47	57

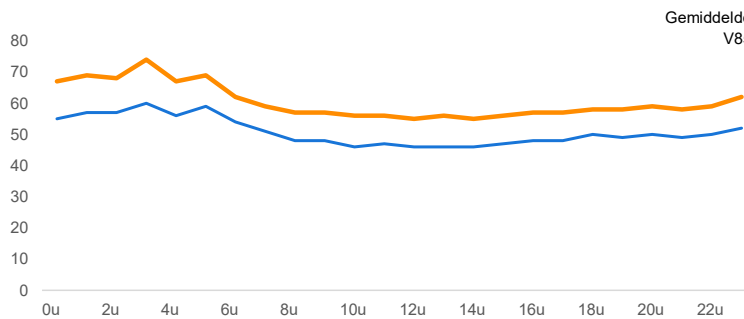
SNELHEDEN PER DAGSOORT

	Doorsnede		Ri. Noordoost		Ri. Zuidwest	
	Gemiddelde	V85	Gemiddelde	V85	Gemiddelde	V85
Maandag	48	57	49	58	48	57
Dinsdag	48	58	49	58	47	57
Woensdag	48	57	49	58	47	56
Donderdag	48	57	49	58	47	56
Vrijdag	48	58	49	58	48	57
Zaterdag	48	57	49	58	47	57
Zondag	48	58	49	58	47	57
Werkdag	48	57	49	58	47	57
Weekdag	48	57	49	58	47	57

SNELHEIDSVERDELING WEEKDAG

	Doorsnede		Ri. Noordoost		Ri. Zuidwest	
	%	Cumulatief %	%	Cumulatief %	%	Cumulatief %
< 20 km/u	0,8%	0,8%	0,9%	0,9%	0,7%	0,7%
20 - 30 km/u	2,2%	3,0%	2,3%	3,2%	2,1%	2,9%
30 - 40 km/u	9,6%	12,7%	8,2%	11,4%	10,9%	13,8%
40 - 50 km/u	48,1%	60,7%	43,2%	54,6%	52,3%	66,1%
50 - 60 km/u	32,5%	93,2%	37,2%	91,8%	28,4%	94,5%
60 - 70 km/u	5,6%	98,8%	6,7%	98,5%	4,6%	99,1%
70 - 80 km/u	0,9%	99,8%	1,1%	99,7%	0,7%	99,8%
> 80 km/u	0,2%	100,0%	0,3%	100,0%	0,2%	100,0%

UURVERLOOP SNELHEDEN



SNELHEIDSVERDELING DOORSNEDE

