

VERKEERSTELLING

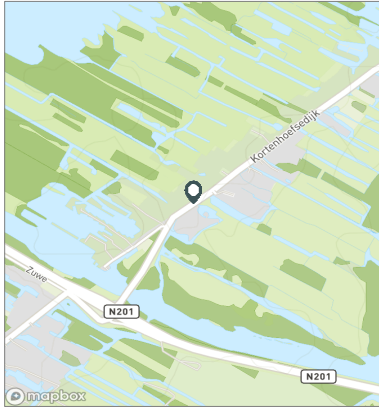
Motorvoertuigen

Meetlocatie

Kortenhoevedijk
 Kortenhoef
 Tussen Vreelandseweg (N201) en Kerklaan
 Ri. 1 = Ri. Noordoost (Kerklaan)
 Ri. 2 = Ri. Zuidwest (Vreelandseweg (N201))

Meting

Meetperiode: 12 juni t/m 3 juli 2024
 Methodiek: Telslangen
 In opdracht van: Gemeente Wijdemeren
 Uitgevoerd door: MetroCount



Voertuigclassificatie

Voertuigclassificatie op basis van ascombinaties
 L = Licht verkeer (2 assen, asafstand < 3,7 m)
 M = Middelzwaar verkeer (2 assen, asafstand > 3,7 m)
 Z = Zwaar verkeer (3 of meer assen)

KORTENHOEFSEDIJK, KORTENHOEF

Tussen Vreelandseweg (N201) en Kerklaan

INTENSITEITEN

	Doorsnede		Ri. Noordoost		Ri. Zuidwest			
	Werkdag	Weekdag	Werkdag	Weekdag	Werkdag	Weekdag		
Etmaal (0-24u)	3244	100%	3076	100%	1510	1441	1734	1635
Dag (7-19u)	2611	80,5%	2466	80,2%	1198	1133	1413	1334
Avond (19-23u)	435	13,4%	426	13,8%	245	238	190	188
Nacht (23-7u)	198	6,1%	184	6,0%	67	71	131	113
Ochtendspits (7-9u)	391	12,1%	310	10,1%	131	105	260	206
Avondspits (16-18u)	562	17,3%	519	16,9%	300	275	262	244

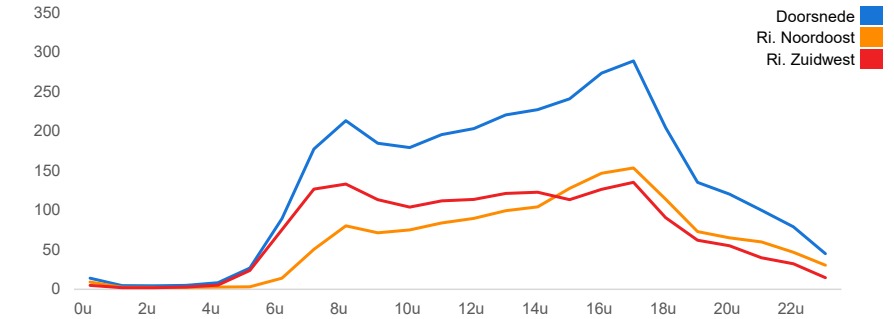
UURCIJFERS

	Doorsnede		Ri. Noordoost		Ri. Zuidwest			
	Werkdag	Weekdag	Werkdag	Weekdag	Werkdag	Weekdag		
00:00 - 01:00	14	0,4%	21	0,7%	9	14	5	7
01:00 - 02:00	5	0,1%	8	0,3%	3	5	2	3
02:00 - 03:00	4	0,1%	5	0,2%	2	3	2	2
03:00 - 04:00	5	0,2%	6	0,2%	2	3	3	3
04:00 - 05:00	8	0,3%	8	0,2%	3	3	5	5
05:00 - 06:00	27	0,8%	22	0,7%	3	3	24	19
06:00 - 07:00	90	2,8%	69	2,2%	14	11	76	58
07:00 - 08:00	177	5,5%	136	4,4%	51	39	127	97
08:00 - 09:00	214	6,6%	174	5,6%	80	65	133	108
09:00 - 10:00	185	5,7%	165	5,4%	72	63	113	102
10:00 - 11:00	179	5,5%	177	5,7%	75	74	104	102
11:00 - 12:00	196	6,0%	199	6,5%	84	84	112	115
12:00 - 13:00	203	6,3%	211	6,9%	90	92	114	119
13:00 - 14:00	221	6,8%	224	7,3%	99	98	121	127
14:00 - 15:00	227	7,0%	234	7,6%	104	110	123	125
15:00 - 16:00	241	7,4%	237	7,7%	128	124	113	113
16:00 - 17:00	273	8,4%	257	8,3%	147	136	127	121
17:00 - 18:00	289	8,9%	262	8,5%	154	139	135	123
18:00 - 19:00	205	6,3%	189	6,1%	114	107	91	82
19:00 - 20:00	135	4,2%	131	4,2%	73	70	62	60
20:00 - 21:00	121	3,7%	122	4,0%	65	65	55	57
21:00 - 22:00	100	3,1%	98	3,2%	60	58	40	40
22:00 - 23:00	79	2,4%	75	2,4%	47	44	32	31
23:00 - 24:00	45	1,4%	46	1,5%	30	31	15	15

VOERTUIGVERDELING

	Doorsnede		Ri. Noordoost		Ri. Zuidwest			
	Werkdag	Weekdag	Werkdag	Weekdag	Werkdag	Weekdag		
Licht (L)	3104	95,7%	2956	96,1%	95,9%	96,3%	95,4%	95,9%
Middelzwaar (M)	67	2,1%	56	1,8%	1,7%	1,5%	2,4%	2,1%
Zwaar (Z)	73	2,3%	65	2,1%	2,4%	2,3%	2,2%	2,0%

UURVERLOOP WERKDAG PER RIJRICHTING



ETMAALTOTALEN

	Aantal voertuigen
do 13-jun	3432
vr 14-jun	3362
za 15-jun	2790
zo 16-jun	2056
ma 17-jun	2932
di 18-jun	3117
wo 19-jun	3299
do 20-jun	3202
vr 21-jun	3252
za 22-jun	2941
zo 23-jun	2659
ma 24-jun	3139
di 25-jun	3276
wo 26-jun	3671
do 27-jun	3497
vr 28-jun	3359
za 29-jun	3066
zo 30-jun	2417
ma 1-jul	2853
di 2-jul	2988

SNELHEID

	Doorsnede	Ri. Noordoost	Ri. Zuidwest
Gem. snelheid V85	40	39	41
< 15 km/u	0,2%	0,2%	0,2%
15 - 20 km/u	0,9%	1,1%	0,8%
20 - 25 km/u	2,5%	2,6%	2,4%
25 - 30 km/u	7,1%	8,2%	6,1%
30 - 35 km/u	17,7%	19,6%	16%
35 - 40 km/u	26,1%	27,2%	25,2%
40 - 45 km/u	24,3%	23,9%	24,7%
> 45 km/u	21,2%	17,3%	24,6%

VERKEERSTELLING

Motorvoertuigen

KORTENHOEFSEDIJK, KORTENHOEF

Tussen Vreelandseweg (N201) en Kerklaan

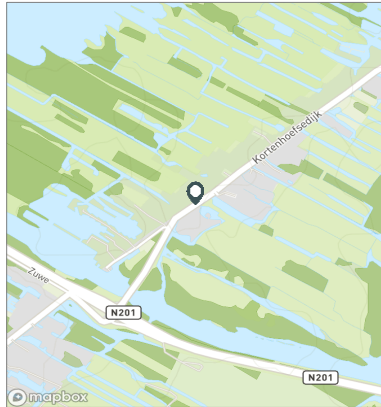


Meetlocatie

Kortenhoefse dijk
Kortenhoef
Tussen Vreelandseweg (N201) en Kerklaan
Ri. 1 = Ri. Noordoost (Kerklaan)
Ri. 2 = Ri. Zuidwest (Vreelandseweg (N201))

Meting

Meetperiode: 12 juni t/m 3 juli 2024
Methodiek: Telslangen
In opdracht van: Gemeente Wijdemeren
Uitgevoerd door: MetroCount



Voertuigclassificatie

Voertuigclassificatie op basis van ascombinaties
L = Licht verkeer (2 assen, asafstand < 3,7 m)
M = Middelzwaar verkeer (2 assen, asafstand > 3,7 m)
Z = Zwaar verkeer (3 of meer assen)

WERKDAG

	Doorsnede				Ri. Noordoost				Ri. Zuidwest			
	L	M	Z	Tot	L	M	Z	Tot	L	M	Z	Tot
00:00 - 01:00	14	0	0	14	9	0	0	9	5	0	0	5
01:00 - 02:00	5	0	0	5	3	0	0	3	2	0	0	2
02:00 - 03:00	4	0	0	4	2	0	0	2	2	0	0	2
03:00 - 04:00	5	0	0	5	2	0	0	2	3	0	0	3
04:00 - 05:00	8	0	0	8	3	0	0	3	5	0	0	5
05:00 - 06:00	26	0	1	27	3	0	0	3	23	0	0	24
06:00 - 07:00	84	3	2	90	13	0	0	14	71	3	2	76
07:00 - 08:00	167	5	5	177	47	1	2	51	120	4	3	127
08:00 - 09:00	205	4	5	214	77	1	2	80	128	2	2	133
09:00 - 10:00	177	4	4	185	68	1	2	72	108	3	2	113
10:00 - 11:00	171	5	4	179	71	2	2	75	100	3	2	104
11:00 - 12:00	185	6	5	196	79	2	3	84	106	4	2	112
12:00 - 13:00	194	5	5	203	85	2	2	90	109	2	3	114
13:00 - 14:00	209	6	5	221	95	3	2	99	114	4	4	121
14:00 - 15:00	216	6	6	227	100	2	2	104	116	4	3	123
15:00 - 16:00	229	7	6	241	122	3	3	128	107	4	3	113
16:00 - 17:00	262	6	6	273	142	2	3	147	120	3	3	127
17:00 - 18:00	280	3	6	289	150	1	3	154	130	2	3	135
18:00 - 19:00	199	2	4	205	110	1	3	114	88	1	1	91
19:00 - 20:00	130	2	3	135	70	1	2	73	60	1	1	62
20:00 - 21:00	117	1	2	121	63	1	1	65	54	1	1	55
21:00 - 22:00	97	1	2	100	58	0	2	60	39	0	0	40
22:00 - 23:00	77	1	2	79	46	0	1	47	31	0	1	32
23:00 - 24:00	44	0	1	45	30	0	1	30	14	0	0	15
Etmaal (0-24u)	3104	67	73	3244	1449	25	36	1510	1655	42	37	1734
Dag (7-19u)	2493	58	60	2611	1147	23	28	1198	1346	36	32	1413
Avond (19-23u)	421	5	9	435	238	2	6	245	184	3	3	190
Nacht (23-7u)	190	4	5	198	64	1	2	67	125	3	3	131
Ochtendspits (7-9u)	372	9	10	391	124	3	4	131	248	6	6	260
Avondspits (16-18u)	542	9	12	562	292	3	5	300	250	6	6	262

VERKEERSTELLING

Motorvoertuigen

KORTENHOEFSEDIJK, KORTENHOEF

Tussen Vreelandseweg (N201) en Kerklaan

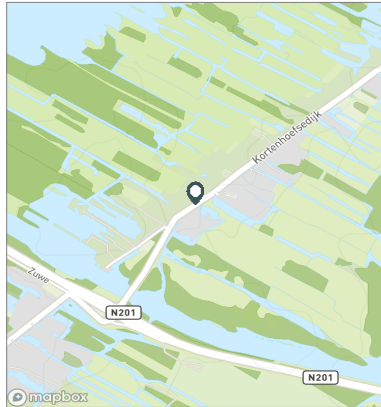


Meetlocatie

Kortenhoefse dijk
Kortenhoef
Tussen Vreelandseweg (N201) en Kerklaan
Ri. 1 = Ri. Noordoost (Kerklaan)
Ri. 2 = Ri. Zuidwest (Vreelandseweg (N201))

Meting

Meetperiode: 12 juni t/m 3 juli 2024
Methodiek: Telslangen
In opdracht van: Gemeente Wijdemeren
Uitgevoerd door: MetroCount



Voertuigclassificatie

Voertuigclassificatie op basis van ascombinaties
L = Licht verkeer (2 assen, asafstand < 3,7 m)
M = Middelzwaar verkeer (2 assen, asafstand > 3,7 m)
Z = Zwaar verkeer (3 of meer assen)

WEEKDAG

	Doorsnede				Ri. Noordoost				Ri. Zuidwest			
	L	M	Z	Tot	L	M	Z	Tot	L	M	Z	Tot
00:00 - 01:00	20	0	1	21	13	0	0	14	7	0	0	7
01:00 - 02:00	8	0	0	8	5	0	0	5	3	0	0	3
02:00 - 03:00	5	0	0	5	3	0	0	3	2	0	0	2
03:00 - 04:00	5	0	0	6	2	0	0	3	3	0	0	3
04:00 - 05:00	7	0	0	8	2	0	0	3	5	0	0	5
05:00 - 06:00	21	0	0	22	3	0	0	3	19	0	0	19
06:00 - 07:00	65	2	2	69	10	0	0	11	54	2	1	58
07:00 - 08:00	128	4	4	136	37	1	1	39	92	3	3	97
08:00 - 09:00	167	3	4	174	62	1	2	65	104	2	2	108
09:00 - 10:00	158	3	4	165	60	1	2	63	98	2	2	102
10:00 - 11:00	169	4	4	177	71	2	2	74	98	2	2	102
11:00 - 12:00	190	5	4	199	80	2	2	84	110	3	2	115
12:00 - 13:00	204	4	4	211	89	2	2	92	115	2	2	119
13:00 - 14:00	214	6	5	224	94	2	2	98	120	3	3	127
14:00 - 15:00	224	5	5	234	106	2	2	110	119	3	3	125
15:00 - 16:00	228	5	4	237	120	2	2	124	108	3	2	113
16:00 - 17:00	248	4	5	257	131	2	2	136	116	3	3	121
17:00 - 18:00	254	3	5	262	136	1	3	139	118	2	3	123
18:00 - 19:00	183	2	4	189	103	1	3	107	80	1	1	82
19:00 - 20:00	126	2	3	131	68	1	2	70	58	1	1	60
20:00 - 21:00	119	1	2	122	63	1	1	65	56	1	1	57
21:00 - 22:00	95	1	2	98	56	0	2	58	39	0	0	40
22:00 - 23:00	72	1	2	75	43	0	1	44	30	0	1	31
23:00 - 24:00	45	0	1	46	30	0	1	31	15	0	0	15
Etmaal (0-24u)	2956	56	65	3076	1388	21	32	1441	1568	34	32	1635
Dag (7-19u)	2366	48	52	2466	1089	19	25	1133	1277	29	27	1334
Avond (19-23u)	412	5	8	426	230	2	6	238	182	3	3	188
Nacht (23-7u)	177	3	4	184	69	1	2	71	109	2	2	113
Ochtendspits (7-9u)	295	7	8	310	99	2	3	105	196	5	5	206
Avondspits (16-18u)	501	7	10	519	267	3	5	275	234	4	5	244

VERKEERSTELLING

Motorvoertuigen

KORTENHOEFSEDIJK, KORTENHOEF

Tussen Vreelandseweg (N201) en Kerklaan



Meetlocatie

Kortenhoefsedijk
Kortenhoef
Tussen Vreelandseweg (N201) en Kerklaan
Ri. 1 = Ri. Noordoost (Kerklaan)
Ri. 2 = Ri. Zuidwest (Vreelandseweg (N201))

Meting

Meetperiode: 12 juni t/m 3 juli 2024
Methodiek: Telslangen
In opdracht van: Gemeente Wijdemeren
Uitgevoerd door: MetroCount



Voertuigclassificatie

Voertuigclassificatie op basis van ascombinaties
L = Licht verkeer (2 assen, asafstand < 3,7 m)
M = Middelzwaar verkeer (2 assen, asafstand > 3,7 m)
Z = Zwaar verkeer (3 of meer assen)

Validatie

■ = Compleet en representatief
■ = Niet representatief
■ = Niet compleet
■ = Feestdag

DOORSNEDE

	do 13-6	vr 14-6	za 15-6	zo 16-6	ma 17-6	di 18-6	wo 19-6	do 20-6	vr 21-6	za 22-6
00:00 - 01:00	16	18	35	39	9	18	13	19	23	50
01:00 - 02:00	4	8	10	19	7	2	4	6	5	21
02:00 - 03:00	4	6	7	8	5	6	3	7	4	10
03:00 - 04:00	5	3	8	6	12	4	10	3	5	8
04:00 - 05:00	10	13	2	1	6	5	8	4	4	7
05:00 - 06:00	27	23	10	3	25	29	31	25	17	7
06:00 - 07:00	91	69	18	15	87	107	87	88	75	17
07:00 - 08:00	186	167	56	17	185	199	174	191	145	47
08:00 - 09:00	219	220	103	52	199	217	234	200	208	98
09:00 - 10:00	211	186	149	71	158	157	198	180	197	133
10:00 - 11:00	171	204	195	131	152	163	193	169	198	224
11:00 - 12:00	185	239	222	158	144	188	221	183	218	221
12:00 - 13:00	232	233	225	211	192	223	209	193	204	232
13:00 - 14:00	242	274	243	177	185	196	214	180	249	281
14:00 - 15:00	238	245	272	217	209	222	218	214	255	261
15:00 - 16:00	227	256	263	122	198	252	228	226	241	264
16:00 - 17:00	264	270	244	125	271	235	276	258	285	230
17:00 - 18:00	271	257	189	155	280	267	298	321	284	190
18:00 - 19:00	201	196	133	121	191	221	165	232	213	141
19:00 - 20:00	197	136	97	121	120	144	141	145	124	126
20:00 - 21:00	169	92	113	121	110	83	119	121	109	135
21:00 - 22:00	103	101	87	94	79	73	124	112	65	111
22:00 - 23:00	112	94	63	40	74	62	85	79	48	78
23:00 - 24:00	47	52	46	32	34	44	46	46	76	49
Etmaal (0-24u)	3432	3362	2790	2056	2932	3117	3299	3202	3252	2941
Dag (7-19u)	2647	2747	2294	1557	2364	2540	2628	2547	2697	2322
Avond (19-23u)	581	423	360	376	383	362	469	457	346	450
Nacht (23-7u)	204	192	136	123	185	215	202	198	209	169
Ochtendspits (7-9u)	405	387	159	69	384	416	408	391	353	145
Avondspits (16-18u)	535	527	433	280	551	502	574	579	569	420
Validatie										

DOORSNEDE

	do 13-6	vr 14-6	za 15-6	zo 16-6	ma 17-6	di 18-6	wo 19-6	do 20-6	vr 21-6	za 22-6
Ri. Noordoost	1572	1612	1336	992	1392	1495	1539	1490	1522	1373
Ri. Zuidwest	1860	1750	1454	1064	1540	1622	1760	1712	1730	1568
Ri. Noordoost	46%	48%	48%	48%	47%	48%	47%	47%	47%	47%
Ri. Zuidwest	54%	52%	52%	52%	53%	52%	53%	53%	53%	53%
Licht (L)	3295	3212	2690	2003	2797	2961	3160	3061	3100	2841
Middelzwaar (M)	55	55	28	7	53	45	47	43	46	25
Zwaar (Z)	82	95	72	46	82	111	92	98	106	75
% Licht (L)	96,0%	95,5%	96,4%	97,4%	95,4%	95,0%	95,8%	95,6%	95,3%	96,6%
% Middelzwaar (M)	1,6%	1,6%	1,0%	0,3%	1,8%	1,4%	1,4%	1,3%	1,4%	0,9%
% Zwaar (Z)	2,4%	2,8%	2,6%	2,2%	2,8%	3,6%	2,8%	3,1%	3,3%	2,6%

VERKEERSTELLING

Motorvoertuigen

KORTENHOEFSEDIJK, KORTENHOEF

Tussen Vreelandseweg (N201) en Kerklaan



Meetlocatie

Kortenhoefsedijk
Kortenhoef
Tussen Vreelandseweg (N201) en Kerklaan
Ri. 1 = Ri. Noordoost (Kerklaan)
Ri. 2 = Ri. Zuidwest (Vreelandseweg (N201))

Meting

Meetperiode: 12 juni t/m 3 juli 2024
Methodiek: Telslangen
In opdracht van: Gemeente Wijdemeren
Uitgevoerd door: MetroCount



Voertuigclassificatie

Voertuigclassificatie op basis van ascombinaties
L = Licht verkeer (2 assen, asafstand < 3,7 m)
M = Middelzwaar verkeer (2 assen, asafstand > 3,7 m)
Z = Zwaar verkeer (3 of meer assen)

Validatie

■ = Compleet en representatief
■ = Niet representatief
■ = Niet compleet
■ = Feestdag

DOORSNEDE

	zo 23-6	ma 24-6	di 25-6	wo 26-6	do 27-6	vr 28-6	za 29-6	zo 30-6	ma 1-7	di 2-7
00:00 - 01:00	39	8	9	13	18	17	24	42	13	12
01:00 - 02:00	19	5	7	5	6	5	18	15	3	2
02:00 - 03:00	6	4	2	3	4	8	9	8	3	2
03:00 - 04:00	7	6	4	9	1	5	5	6	1	3
04:00 - 05:00	10	10	10	12	5	12	5	12	9	9
05:00 - 06:00	11	26	30	30	29	29	16	7	24	28
06:00 - 07:00	14	95	109	98	99	69	20	18	95	88
07:00 - 08:00	22	190	183	169	166	147	39	23	173	192
08:00 - 09:00	53	195	215	228	219	210	94	45	196	218
09:00 - 10:00	91	158	196	227	209	185	154	95	155	194
10:00 - 11:00	152	170	171	186	191	200	192	125	157	167
11:00 - 12:00	222	170	206	220	193	223	230	187	146	185
12:00 - 13:00	221	181	214	222	193	220	252	247	165	170
13:00 - 14:00	261	216	232	223	254	255	238	202	171	229
14:00 - 15:00	255	223	216	254	219	237	261	246	204	212
15:00 - 16:00	220	228	233	290	254	266	280	220	224	235
16:00 - 17:00	204	285	272	290	239	307	252	236	263	308
17:00 - 18:00	218	310	336	322	289	260	218	193	283	287
18:00 - 19:00	177	221	166	230	282	206	192	130	191	140
19:00 - 20:00	130	141	98	174	162	128	151	88	120	64
20:00 - 21:00	115	118	128	164	173	120	153	116	91	87
21:00 - 22:00	96	85	107	137	144	94	92	80	87	68
22:00 - 23:00	70	67	86	111	99	111	84	49	49	47
23:00 - 24:00	46	27	46	54	49	45	87	27	30	41
Etmaal (0-24u)	2659	3139	3276	3671	3497	3359	3066	2417	2853	2988
Dag (7-19u)	2096	2547	2640	2861	2708	2716	2402	1949	2328	2537
Avond (19-23u)	411	411	419	586	578	453	480	333	347	266
Nacht (23-7u)	152	181	217	224	211	190	184	135	178	185
Ochtendspits (7-9u)	75	385	398	397	385	357	133	68	369	410
Avondspits (16-18u)	422	595	608	612	528	567	470	429	546	595
Validatie										

DOORSNEDE

	zo 23-6	ma 24-6	di 25-6	wo 26-6	do 27-6	vr 28-6	za 29-6	zo 30-6	ma 1-7	di 2-7
Ri. Noordoost	1322	1474	1494	1708	1569	1538	1425	1168	1315	1397
Ri. Zuidwest	1337	1665	1782	1963	1928	1821	1641	1249	1538	1591
Ri. Noordoost	50%	47%	46%	47%	45%	46%	46%	48%	46%	47%
Ri. Zuidwest	50%	53%	54%	53%	55%	54%	54%	52%	54%	53%
Licht (L)	2624	3023	3161	3535	3342	3223	2976	2375	2715	2847
Middelzwaar (M)	12	61	78	84	89	79	59	31	91	93
Zwaar (Z)	23	55	37	52	66	57	31	11	47	48
% Licht (L)	98,7%	96,3%	96,5%	96,3%	95,6%	96,0%	97,1%	98,3%	95,2%	95,3%
% Middelzwaar (M)	0,5%	1,9%	2,4%	2,3%	2,5%	2,4%	1,9%	1,3%	3,2%	3,1%
% Zwaar (Z)	0,9%	1,8%	1,1%	1,4%	1,9%	1,7%	1,0%	0,5%	1,6%	1,6%

VERKEERSTELLING

Motorvoertuigen

KORTENHOEFSEDIJK, KORTENHOEF

Tussen Vreelandseweg (N201) en Kerklaan

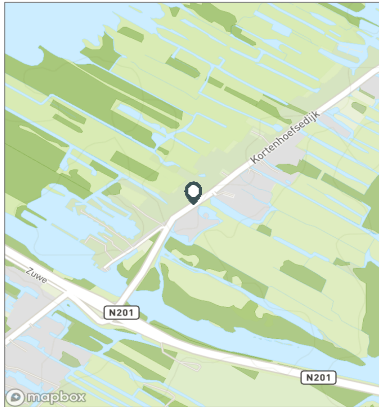


Meetlocatie

Kortenhoeftsedijk
 Kortenhoef
 Tussen Vreelandseweg (N201) en Kerklaan
 Ri. 1 = Ri. Noordoost (Kerklaan)
 Ri. 2 = Ri. Zuidwest (Vreelandseweg (N201))

Meting

Meetperiode: 12 juni t/m 3 juli 2024
 Methodiek: Telslangen
 In opdracht van: Gemeente Wijdemeren
 Uitgevoerd door: MetroCount



Voertuigclassificatie

Voertuigclassificatie op basis van ascombinaties
 L = Licht verkeer (2 assen, asafstand < 3,7 m)
 M = Middelzwaar verkeer (2 assen, asafstand > 3,7 m)
 Z = Zwaar verkeer (3 of meer assen)

SNELHEDEN WEEKDAG

	Doorsnede		Ri. Noordoost		Ri. Zuidwest	
	Gemiddelde	V85	Gemiddelde	V85	Gemiddelde	V85
00:00 - 01:00	44	57	44	57	45	58
01:00 - 02:00	47	59	45	58	49	60
02:00 - 03:00	48	60	47	59	49	61
03:00 - 04:00	48	60	47	59	49	60
04:00 - 05:00	50	60	50	60	50	60
05:00 - 06:00	52	61	47	59	52	61
06:00 - 07:00	48	60	42	52	49	60
07:00 - 08:00	45	57	41	53	46	58
08:00 - 09:00	42	54	40	50	43	55
09:00 - 10:00	40	50	38	45	42	53
10:00 - 11:00	39	46	37	44	40	49
11:00 - 12:00	38	45	37	44	39	46
12:00 - 13:00	38	45	37	44	38	45
13:00 - 14:00	39	45	38	45	39	47
14:00 - 15:00	38	45	38	45	39	45
15:00 - 16:00	38	45	38	45	38	45
16:00 - 17:00	39	46	39	46	39	46
17:00 - 18:00	40	49	40	49	40	50
18:00 - 19:00	41	52	41	50	42	54
19:00 - 20:00	41	52	40	50	42	54
20:00 - 21:00	42	53	41	51	43	55
21:00 - 22:00	41	53	41	51	42	55
22:00 - 23:00	41	52	41	51	42	54
23:00 - 24:00	43	56	43	55	43	56
Gemiddelde	40	51	39	48	41	53

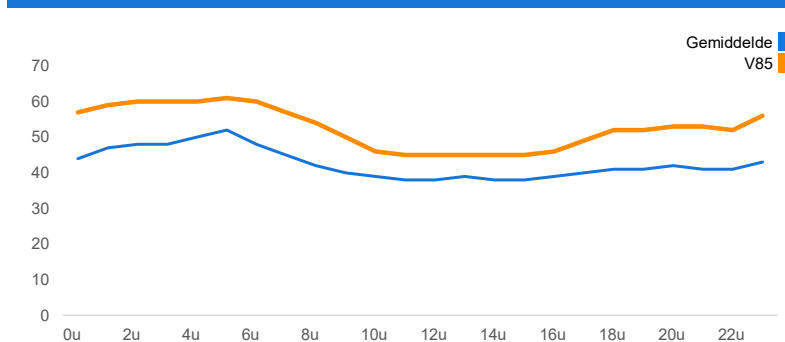
SNELHEDEN PER DAGSOORT

	Doorsnede		Ri. Noordoost		Ri. Zuidwest	
	Gemiddelde	V85	Gemiddelde	V85	Gemiddelde	V85
Maandag	41	52	40	48	42	54
Dinsdag	41	53	40	50	42	54
Woensdag	40	51	39	48	41	53
Donderdag	40	50	39	48	41	52
Vrijdag	40	50	39	46	41	53
Zaterdag	39	48	38	45	40	50
Zondag	40	51	39	48	41	52
Werkdag	40	51	39	48	41	53
Weekdag	40	51	39	48	41	53

SNELHEIDSVERDELING WEEKDAG

	Doorsnede		Ri. Noordoost		Ri. Zuidwest	
	%	Cumulatief %	%	Cumulatief %	%	Cumulatief %
< 15 km/u	0,2%	0,2%	0,2%	0,2%	0,2%	0,2%
15 - 20 km/u	0,9%	1,2%	1,1%	1,4%	0,8%	1,0%
20 - 25 km/u	2,5%	3,6%	2,6%	3,9%	2,4%	3,4%
25 - 30 km/u	7,1%	10,7%	8,2%	12,1%	6,1%	9,5%
30 - 35 km/u	17,7%	28,4%	19,6%	31,7%	16,0%	25,5%
35 - 40 km/u	26,1%	54,5%	27,2%	58,9%	25,2%	50,7%
40 - 45 km/u	24,3%	78,8%	23,9%	82,7%	24,7%	75,4%
> 45 km/u	21,2%	100,0%	17,3%	100,0%	24,6%	100,0%

UURVERLOOP SNELHEDEN



SNELHEIDSVERDELING DOORSNEDE

